



Arbeitsgruppe Klima & Umwelt




3. Treffen: 04.03.2023

Anwesend: Ortsbürgermeister Hr. Berberich, Hr. Grusa, Hr. Weismann, Hr. Moser

Moderation: Martin Theodor (KOBRA-Beratungszentrum)

Gemarkungsbegehung – Biodiversität

Folgende Flächen in Gemeindebesitz eignen sich für die Erstellung eines Biodiversitätskonzeptes.

	Ort, Flurnummer
	Ersatzfläche E1 für Neubaugebiet Langmeiler Weg. Flurnummer 215 4.980 qm 2022 wurden 8 Obstbäume gepflanzt Ist eine nasse Wiese Der Gemeinderat befasst sich mit der Idee der Ansiedelung von Störchen.
	Ersatzfläche E2 Am Essel Flurnummer 569/4 2.954 qm 13 Obstbäume gepflanzt
	Fläche Nähe Waldkindergarten Ist vom Pfälzer Wald Verein gepachtet. Der vordere Teil wird als Parkplatz genutzt (Weg zur Hohlsteinhütte) Flurnummer: 668 1.700 qm



	<p>Wasserhaus Flurnummer: 702/4</p>
	<p>Am Perlenberg Flurnummer 740/1 1.676 qm Landespflegerische Fläche Bäume gepflanzt</p>
	<p>Gegenüber der letzten Fläche Flurnummer 818/1 300 qm</p>
	<p>Im Ort, Lehmenkaut</p>
	<p>Ehemaliger Spielplatz Flurnummer 1035/7 136 qm</p>





Trinkwasserquelle im Gern

Flurnummer 794/6

1.283 qm

